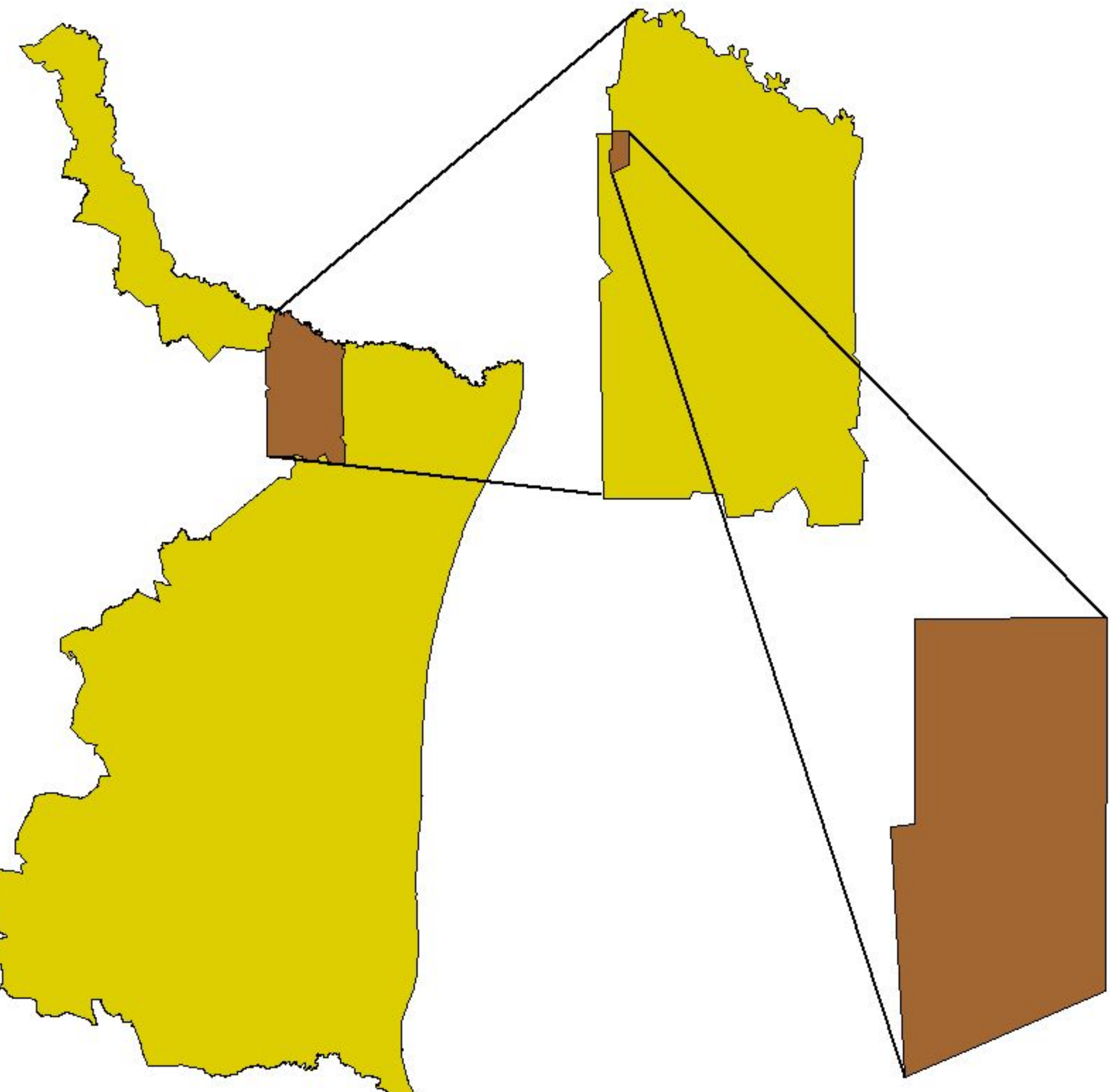
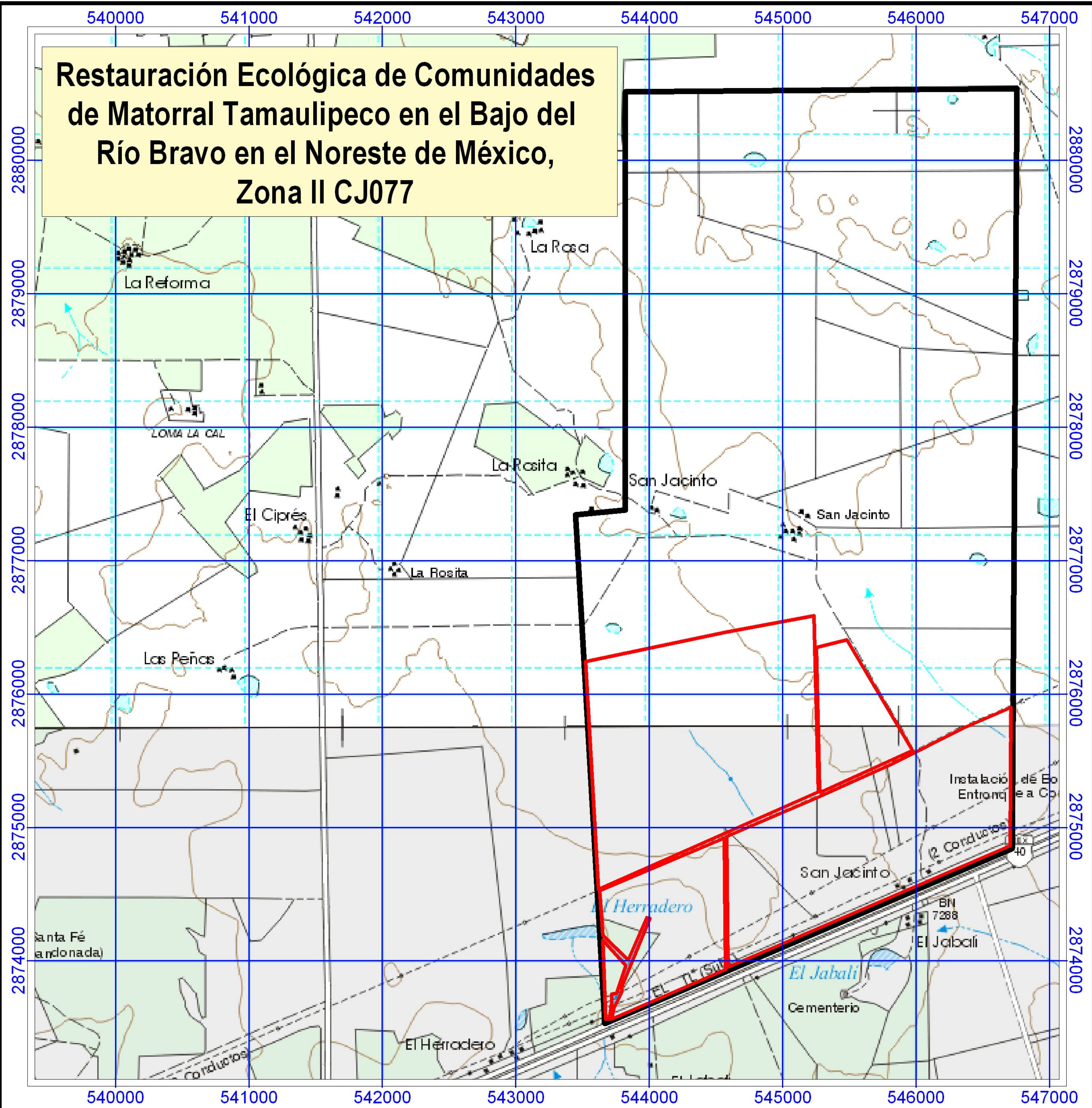
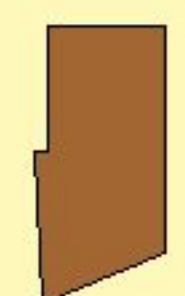



# Restauración Ecológica de Comunidades de Matorral Tamaulipeco en el Bajo del Río Bravo en el Noreste de México, Zona II CJ077



## Datos Generales

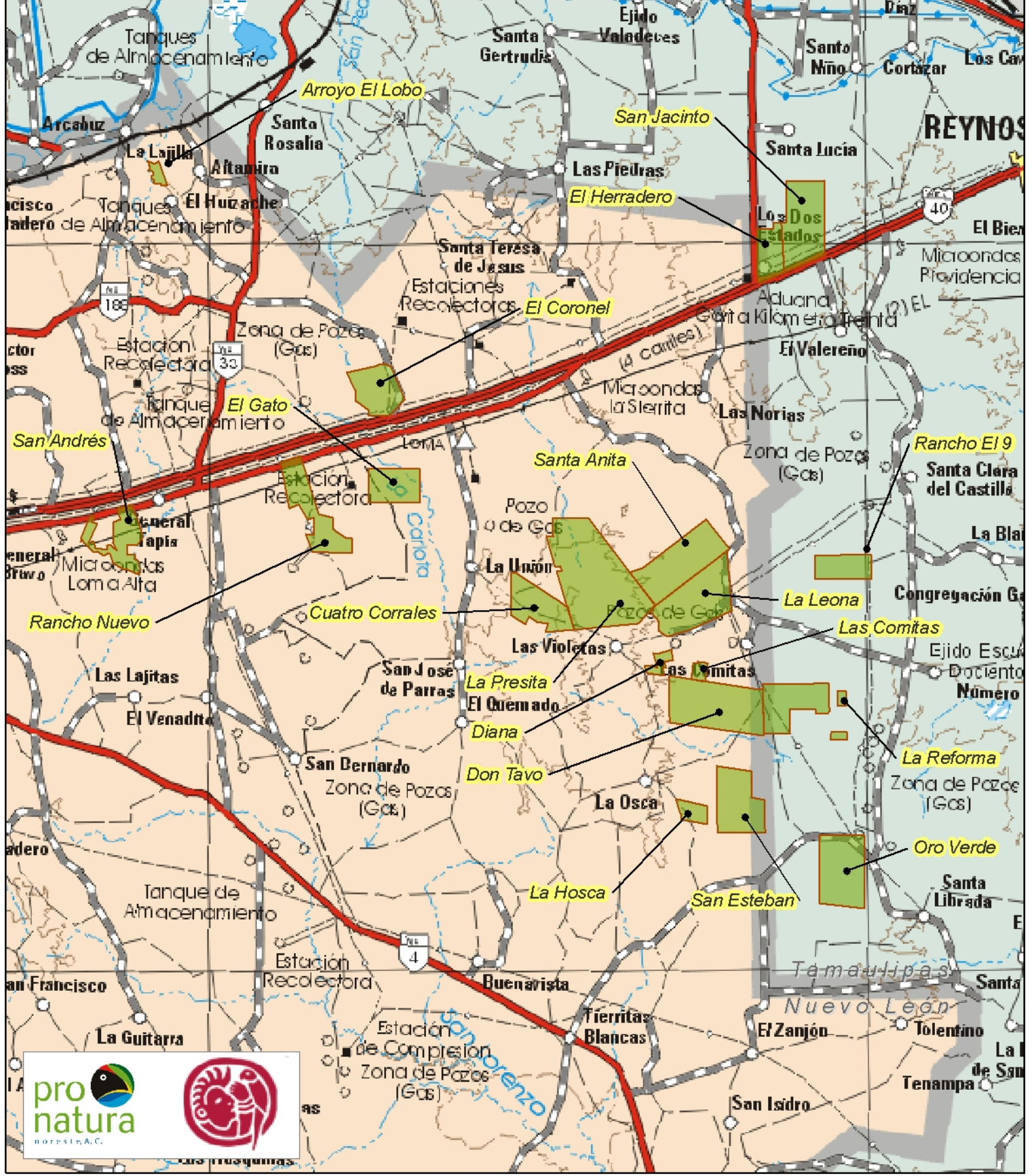
Estado:	Tamaulipas
Municipio:	Reynosa
Nombre del Rancho:	San Jacinto
Propietario:	Héctor Guerra Paz
Perimetro del Rancho:	
Áreas tratadas:	
Superficie tratada:	583 has.
Proyección:	UTM
Zona:	14
Datum:	WGS84
Esferoide:	WGS84
Fuente:	Cartas digitales INEGI

## Rancho San Jacinto Áreas tratadas



*Restauración Ecológica de Comunidades de Matorral Tamaulipeco  
en el Bajo del Río Bravo en el Noreste de México, Zona II.*

*Ranchos Trabajados dentro del Proyecto CJ077 -2005/2008-*



**Restauración Ecológica de Comunidades de Matorral Tamaulipeco en el Bajo del Río Bravo en el Noreste de México, Zona II.**  
*Ranchos Trabajados dentro del Proyecto CJ077 -2005/2008-*

